



# FB 10

## REGION ABRUZZO

22<sup>nd</sup> Sept 2015 CORFU'

### WP 6.3.2

*test of new ICT solutions and pilot interventions in ports by adopting **light infrastructures***

➡ *Covered Area with Interactive Totem close to the terminal*

➡ **Infomobility Software “easy passengers”**





## COVERED AREA with Totems touch screen

### ACTIVITIES DONE:

Preliminary Project  
Public Tender Publication → Offers Acquired



### Next Activities

- Offers evaluation
- Construction phase





## **EASY PASSENGER SOFTWARE**

- **Technical consultant: University of L'Aquila**

### **ACTIVITIES DONE:**

- **Public Transport Data Standard definition → OPEN DATA, GTFS**
- **Software interface and structure → Backend, Travel Planner (draft)**
- **Point Of Interest data collected**
- **GTFS transport data collected (30 %)**

### **ONGOING ACTIVITIES:**

**Public transport Data collection in GTFS Standard;**





# EASY PASSENGER SOFTWARE

The screenshot shows the main interface of the Easy Passenger software. At the top left, there is a hamburger menu icon and the 'easea-way' logo. The central text reads 'BENVENUTO SU EASY PASSENGER!' followed by the tagline 'Vedere e visitare luoghi interessanti. Condividere esperienze con i tuoi amici. Semplicemente.' Below this is a search bar with the placeholder text 'Dove vuoi andare?' and a green 'Pianifica' button. At the bottom center, there is a small mouse cursor icon.





Traffic Planner

Easy Passenger

- Home
- Planner
- Poi
- Chi Siamo
- Amministrazione

# BENVENUTO SU EASY PASSENGER!

Vedere e visitare luoghi interessanti. Condividere esperienze con i tuoi amici. Semplicemente.





File Modifica Visualizza Cronologia Segnalibri Strumenti Aiuto

**easea-way**

**Pianifica**

Luogo di partenza

Luogo di arrivo

In questo momento

Opzioni percorso

Cerca

St/end Point

Time

Means of transport





Planner Easy Passenger

### easea-way

## Pianifica

Nuova Ricerca

### Dettaglio percorso

- Inizio tragitto in Porto turistico pescara, Lungomare Colombo, 4**
- 16:03** Vai a piedi fino a Via Doria Andrea, 20  
2 min a piedi 293 metri
- 16:04** Prendi Autobus PESCARA-TERAMO-L'AQUILA  
Sali a Via Doria Andrea, 20  
120 min di tragitto  
Scendi a L'Aquila-SS.80-F.III Innamorati
- 16:13** Vai a piedi fino a Via Antica Arischia, 213, L'Aquila  
1 min a piedi 271 metri
- 18:13** Arrivo a destinazione a Via Antica Arischia, 213, L'Aquila

Trip details

POI filter

Tab

Parchi e Natura

Chiese e Cultural

Monumenti e Storia

Religi





Planner Easy Passenger

**easea-way**

**Pianifica**

Nuova Ricerca

### Dettaglio percorso

- Inizio tragitto in Porto turistico pescara, Lungomare Colombo, 4**
- 16:03** Vai a piedi fino a Via Doria Andrea, 20  
2 min a piedi 293 metri
- 16:04** Prendi Autobus PESCARA-TERAMO-L'AQUILA  
Sali a Via Doria Andrea, 20  
120 min di tragitto  
Scendi a L'Aquila-SS.80-F.lli Innamorati
- 18:13** Vai a piedi fino a Via Antica Arischia, 213, L'Aquila  
1 min a piedi 271 metri
- 18:13** Arrivo a destinazione a Via Antica Arischia, 213, L'Aquila

**POI**  
Notification/short  
presentation











Rocca Calascio

**easea-way**

Si trova a Calascio, AQ, Italia  
42.328637, 13.689052

0862930132 <http://www.roccacalascio.info/>

Nelle vicinanze...

-  Basilica di San Bernardino  
Distanza 23.71 Km
-  Chiesa di Santa Maria del Suffragio  
Distanza 24.03 Km
-  Chiesa di San Pietro a Coppito  
Distanza 24.28 Km
-  Anfiteatro Romano  
Distanza 36.69 Km

Trasferimento dati da 37.59.118.247...

Vivi in Abruzzo l'emozione di un paesaggio medioevale.

Orario: Per la stagione 2015 la Torre di Rocca Calascio sarà aperta, con ingresso gratuito, nei seguenti giorni: - 6 e 25 aprile, 1° maggio, 2 giugno e tutte le domeniche di giugno con orario 11.00-14.00, 15.00-17.00; - tutte le domeniche di luglio con orario 11.00-14.00, 15.00-18.00; - dal 1° al 31 agosto con orario 11.00-14.00, 15.00-19.00; - tutte le domeniche di settembre con orario 11.00-14.00, 15.00-17.00. Per motivi di sicurezza, in caso di maltempo la Torre resterà chiusa.





Easy Passenger

- Home
- Planner
- Poi**
- Chi Siamo
- Amministrazione

**POI list**

# BENVENUTO SU EASY PASSENGER!

Vedere e visitare luoghi interessanti. Condividere esperienze con i tuoi amici. Semplicemente.

Dove vuoi andare?





Punti di interesse



- Tutti
- Parchi e Natura
- Chiese e Cattedrali
- Monumenti e Statue
- Musei



### Anfiteatro Romano

L'Anfiteatro romano di Teramo dista solo pochi metri ad ovest dal teatro romano; la parte più evidente della residua muratura perimetrale in laterizio dell'anfiteatro è visibile in via San Berardo e nell'area immediatamente a sinistra della Cattedrale. La pianta aveva la forma di un'ellisse con un perimetro di 208 metri, l'asse maggiore misurava 74 metri e l'asse minore 56 metri. Il piano antico è situato a 6 metri di profondità rispetto all'attuale livello stradale. Nel perimetro murario si individuano diversi accessi come quello ad arco sull'asse minore dell'ellisse e quello con tre archi affiancati lungo l'asse maggiore. Una serie di passaggi secondari conducevano direttamente alle gradinate per il pubblico, della cui struttura radiale non rimane traccia.



### Basilica di San Bernardino

La basilica di San Bernardino è una basilica cattolica che si trova all'Aquila. Venne eretta, con l'adiacente convento, fra il 1454 ed il 1472 in onore di san Bernardino da Siena. Le spoglie del santo sono custodite all'interno della basilica in un apposito mausoleo. Nel maggio del 1946 papa Pio XII l'ha elevata alla dignità di basilica minore[1]. Il terremoto del 6 aprile 2009 ne ha gravemente danneggiato l'abside ed il campanile[2]. Il 2 maggio 2015 è riaperta al pubblico. Le vicende della fondazione della basilica sono legate alla figura del santo che, nonostante fosse da tempo malato, nel 1444 si recò all'Aquila per tentare di riappacificare due fazioni in lotta fra loro. Alla sua morte, avvenuta il 20 maggio proprio nel capoluogo abruzzese, la cittadinanza chiese e ottenne da papa Eugenio IV il

Trasferimento dati da 37.59.118.247...





Easy Passenger

- Home
- Planner
- Poi
- Chi Siamo
- Amministrazione**

# BENVENUTO SU E

Admin login

Vedere e visitare luoghi interessanti. Condividere esperienze con i tuoi amici. Semplicemente.





Points of interest

37.59.118.247/admin/poi

Easy Passenger

Alexander Pierce

Points of interest

Aggiungi Poi

Torre del Cerrano

Rocca Calascio

Duomo di San Flaviano

Chiesa di Santa Maria del Suffragio

Chiesa di San Pietro a Coppito

Castello della Monica

Castello Orsini Colonna

Update and/or add new POIs

The screenshot shows a web application interface for managing Points of Interest (POIs). A sidebar on the left contains a search bar and a button labeled 'Aggiungi Poi' (Add POI), which is highlighted with a yellow box. The main content area displays a grid of eight POI cards. Each card includes a thumbnail image, a title, a brief description, and two buttons: 'Update' (blue) and 'Delete' (red). A blue callout box with the text 'Update and/or add new POIs' is positioned over the grid, with arrows pointing to the 'Update' buttons of the 'Torre del Cerrano' and 'Rocca Calascio' cards. The browser's address bar shows the URL '37.59.118.247/admin/poi'.





Browser window: Aggiungi un punto di inter... x

Easy Passenger

Alexander Pierce Online

Search...

Menu Easy Passenger

POI

### Aggiungi un punto di interesse

**Nome(Italiano)**  
Nome(Italiano)

**Nome(Inglese)**  
Nome(Inglese)

**Descrizione(Italiano)**  
Descrizione(Italiano)

**Descrizione(Inglese)**  
Descrizione(Inglese)

**Indirizzo**  
Indirizzo





Points of interest

37.59.118.247/admin/poi

Easy Passenger

Alexander Pierce

Alexander Pierce

Points of interest

Perdersi nel verde

### Torre del Cerrano

Fra cielo e terra uno specchio d'acqua protetto dove coltivare le preziose mense del mare. L'area marina della Torre del Cerrano si trova in Abruzzo, la "regione verde d'Europa" con oltre il 30% del territorio tutelato. Nel tratto teramano, fra due Comuni...

Pineto, TE, Italia

Update Delete

### Rocca Calascio

Il fortitizio di Rocca Calascio, situato a 1460 metri d'altezza, è tra le fortificazioni più alte d'Italia e domina da tale altura la valle del Trino e della piana di Itri. Il suo impianto è di uso esclusivamente militare e si caratterizza per la capacità con la quale riesce a...





## EASY PASSENGER SOFTWARE

### NEXT STEPS:

- DB FILLING
- VALIDATION

- SHARING PHASE → Does any partner interested in replicate the software???



REPLICABLE STRUCTURE

